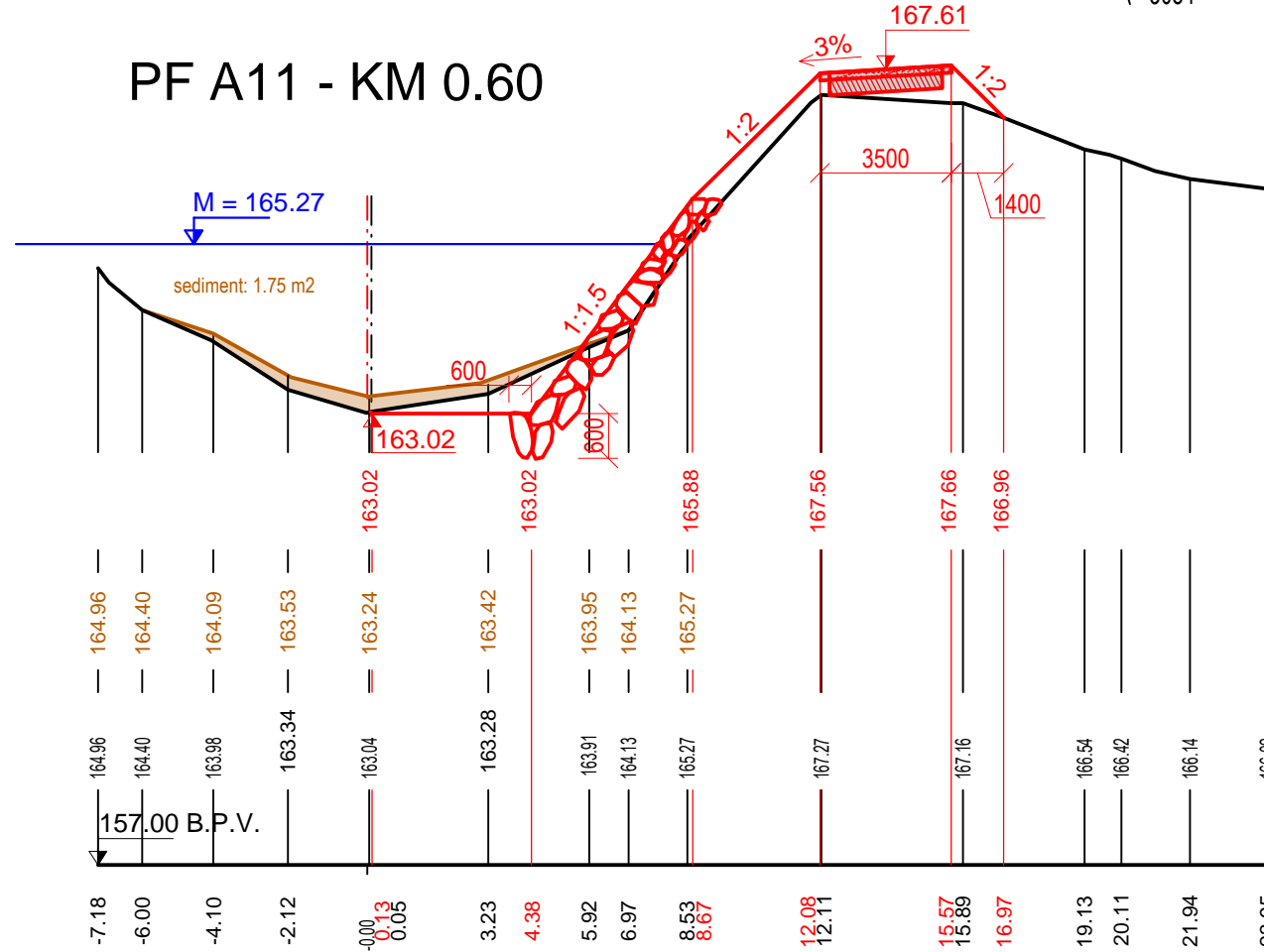


ČÍSLO PARCELY:



PF A11 - KM 0.60



NÁVRH:


SEDIMENT:

PŮVODNÍ TERÉN:

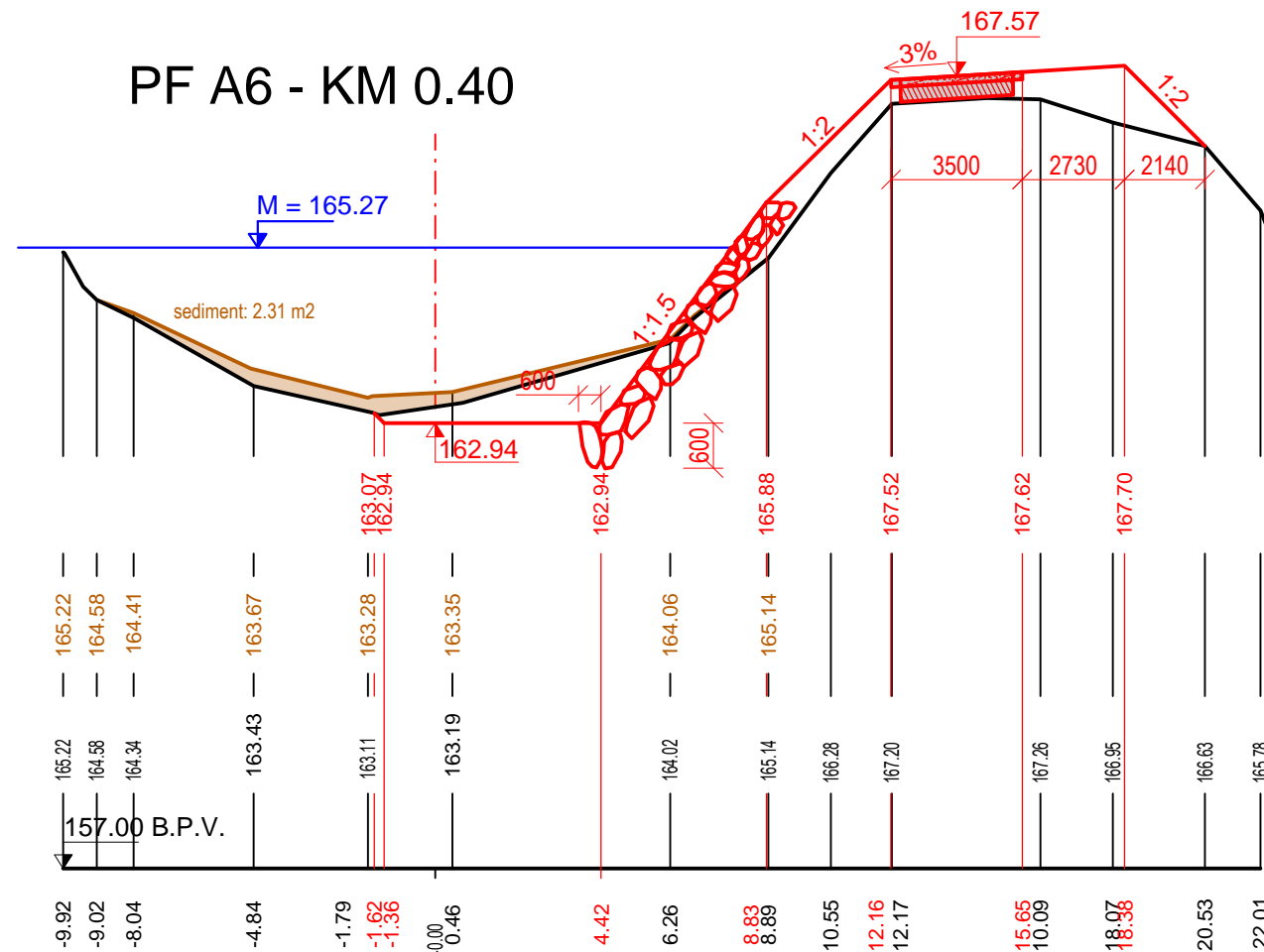
SGROVNÁVACÍ ROVINA:

STANIČENÍ (m):

ČÍSLO PARCELY:



PF A6 - KM 0.40



NÁVRH:

SEDIMENT:

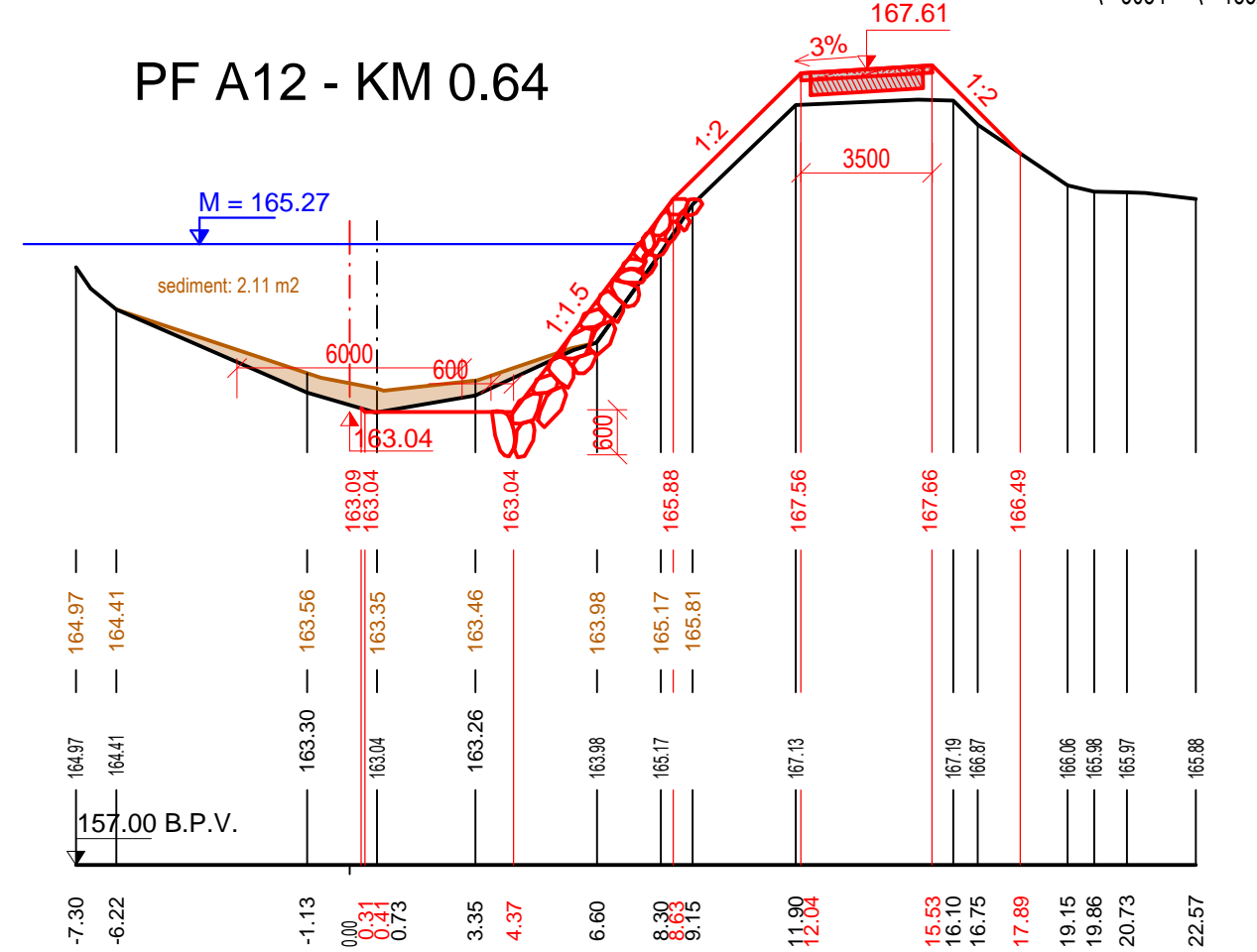
PŮVODNÍ TERÉN:

SGROVNÁVACÍ ROVINA:

STANIČENÍ (m):



PF A12 - KM 0.64




NÁVRH:

SEDIMENT:

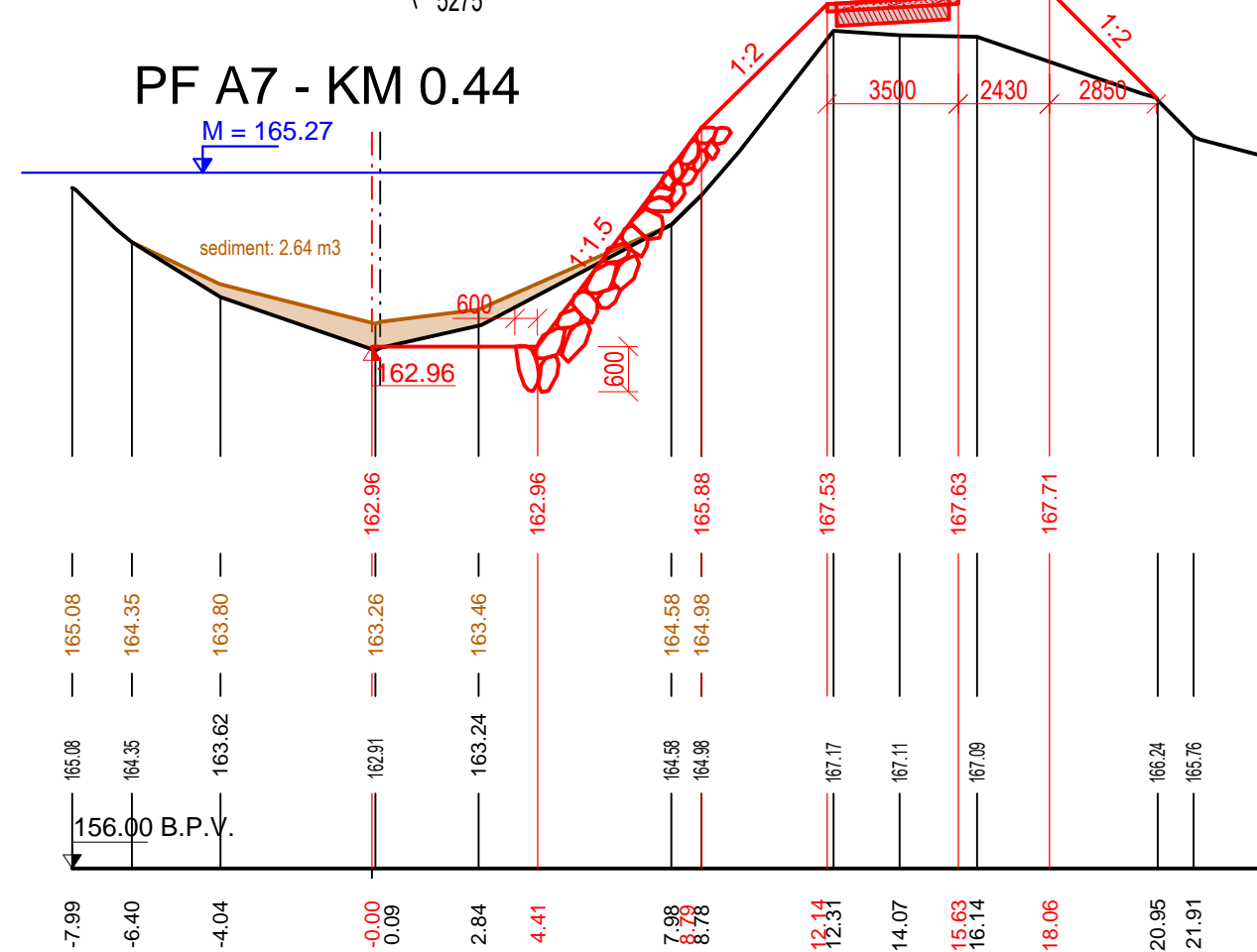
PŮVODNÍ TERÉN:

SGROVNÁVACÍ ROVINA:

STANIČENÍ (m):



PF A7 - KM 0.44



NÁVRH:

SEDIMENT:

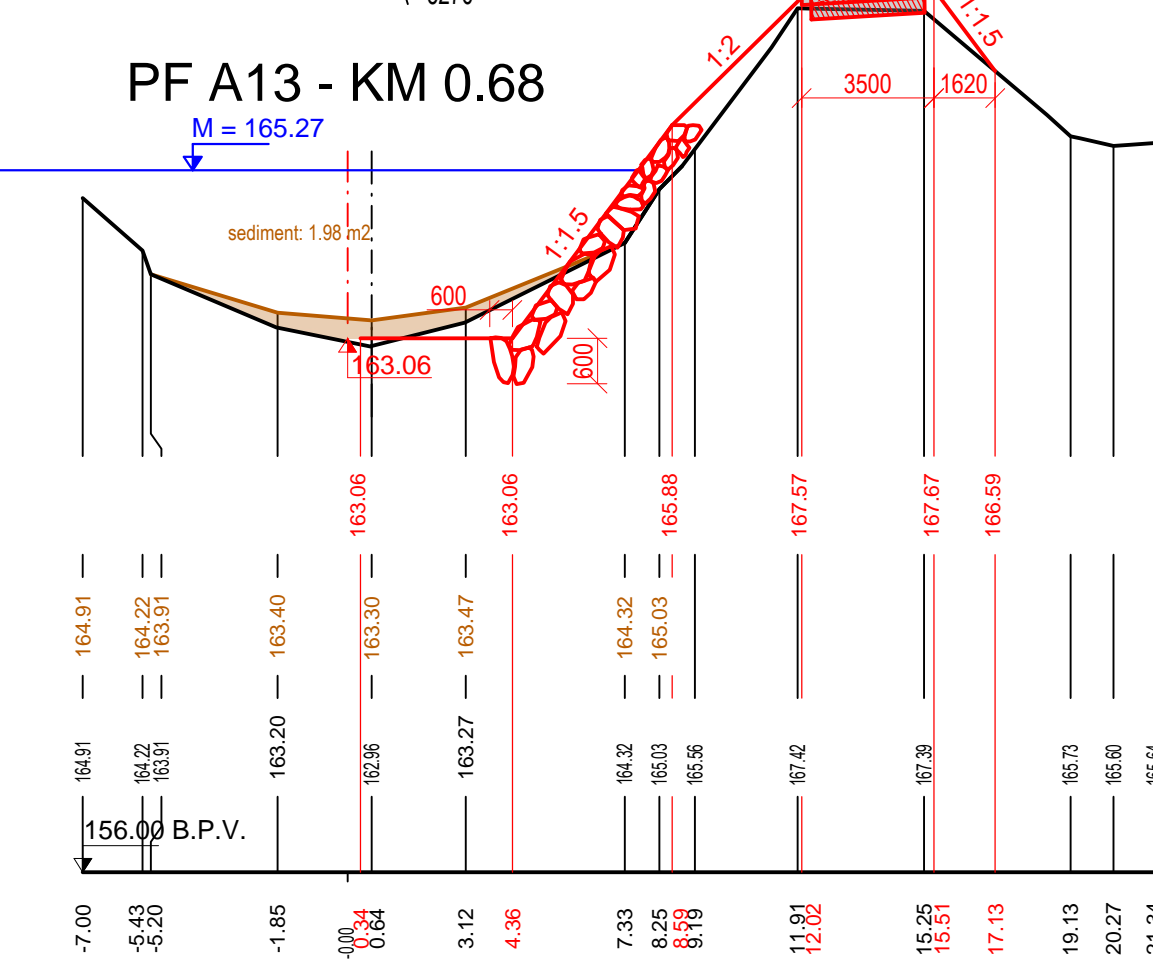
PŮVODNÍ TERÉN:

SGROVNÁVACÍ ROVINA:

STANIČENÍ (m):



PF A13 - KM 0.68




NÁVRH:

SEDIMENT:

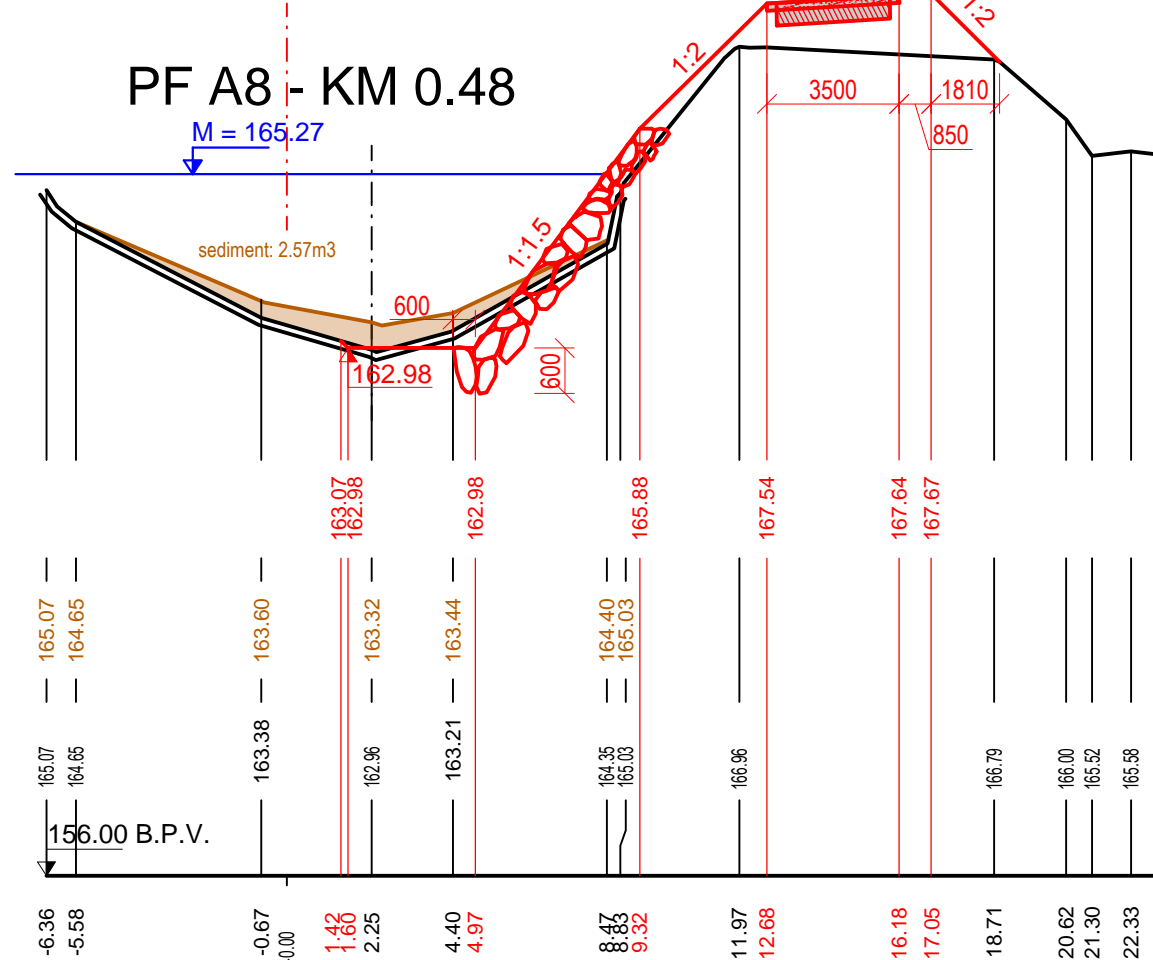
PŮVODNÍ TERÉN:

SGROVNÁVACÍ ROVINA:

STANIČENÍ (m):



PF A8 - KM 0.48



NÁVRH:

SEDIMENT:

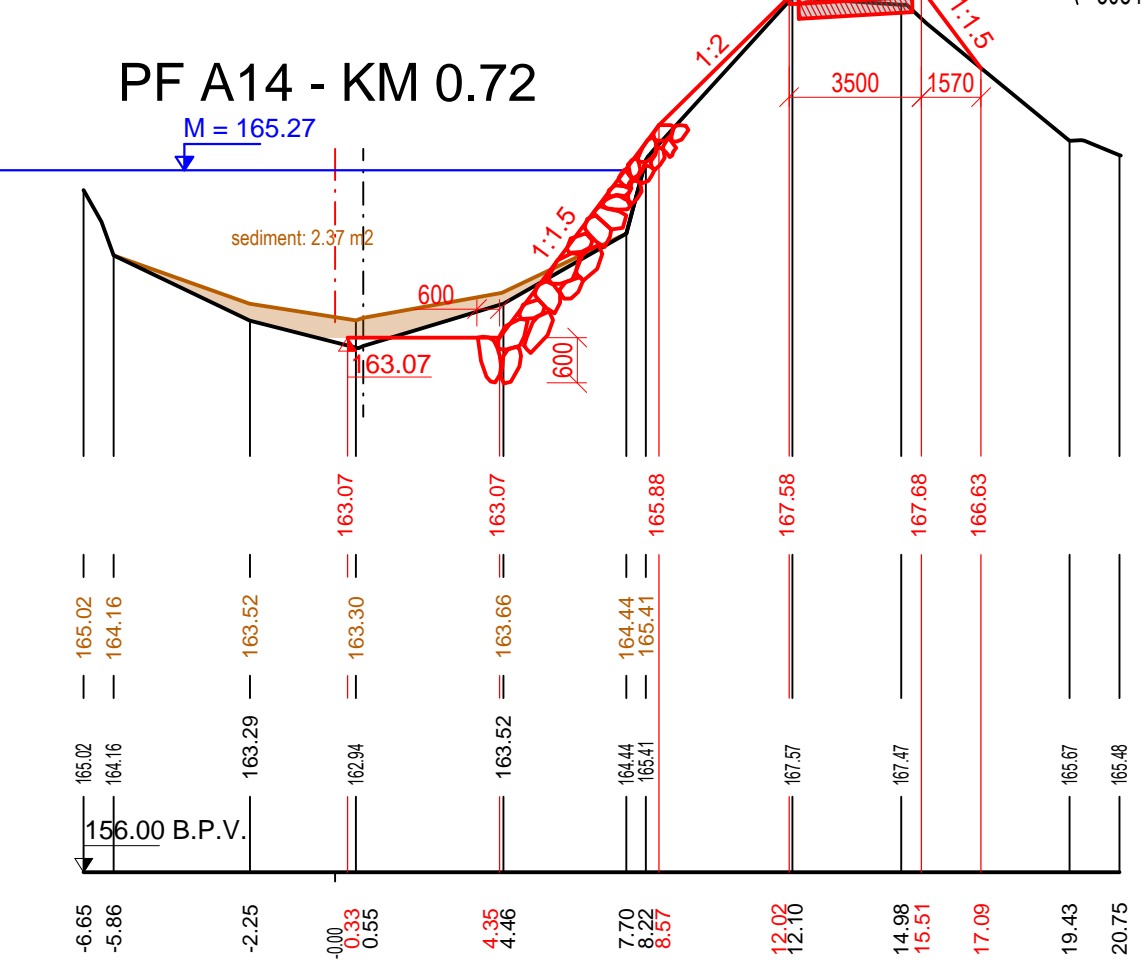
PŮVODNÍ TERÉN:

SGROVNÁVACÍ ROVINA:

STANIČENÍ (m):



PF A14 - KM 0.72




NÁVRH:

SEDIMENT:

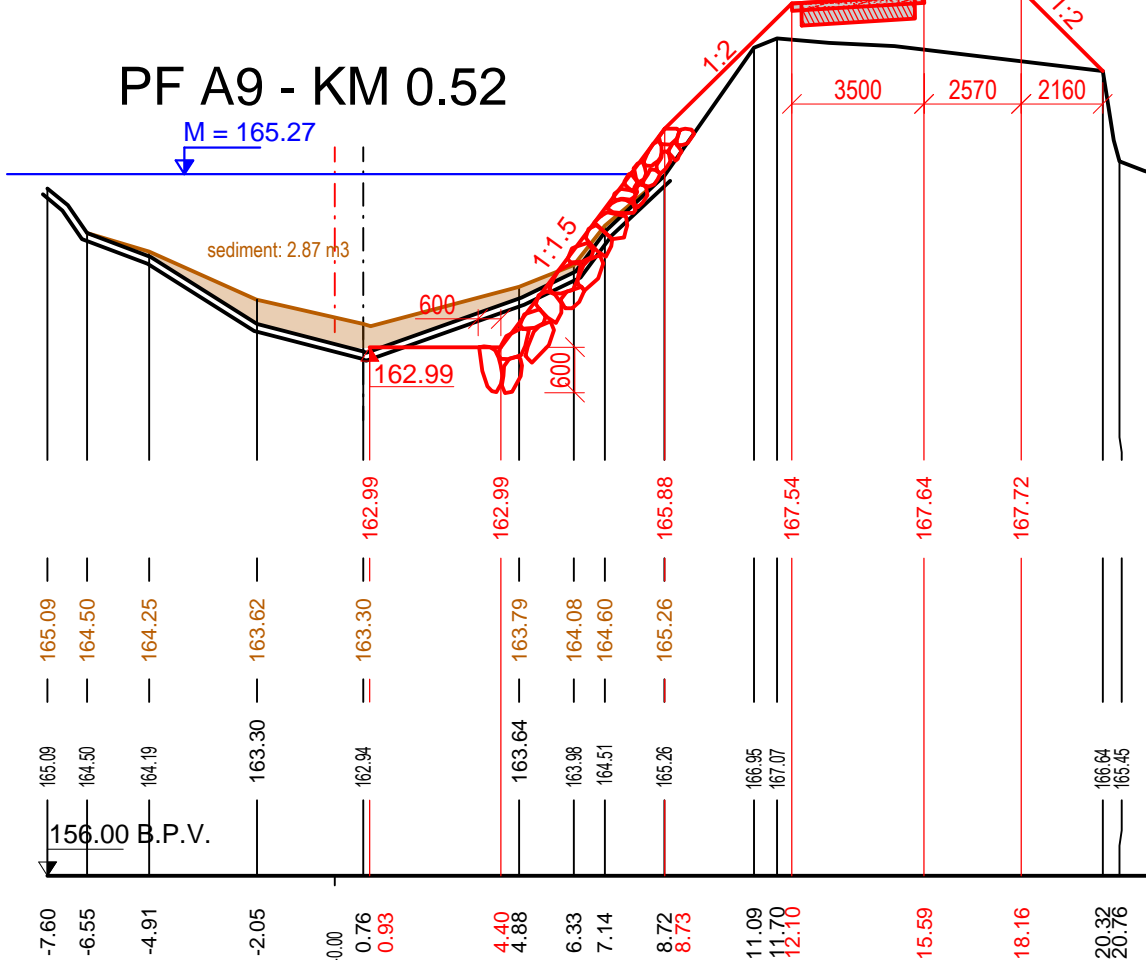
PŮVODNÍ TERÉN:

SGROVNÁVACÍ ROVINA:

STANIČENÍ (m):



PF A9 - KM 0.52



NÁVRH:

SEDIMENT:

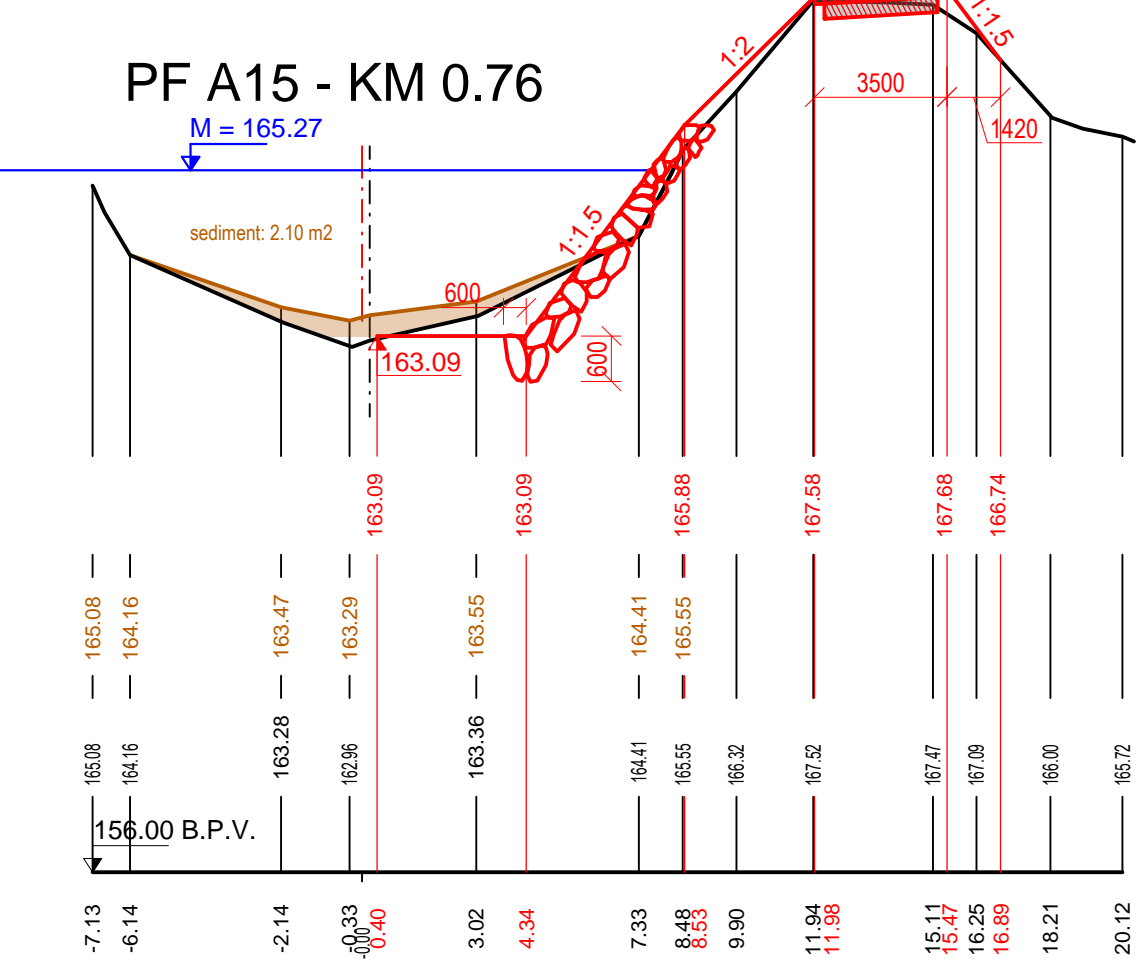
PŮVODNÍ TERÉN:

SGROVNÁVACÍ ROVINA:

STANIČENÍ (m):



PF A15 - KM 0.76




NÁVRH:

SEDIMENT:

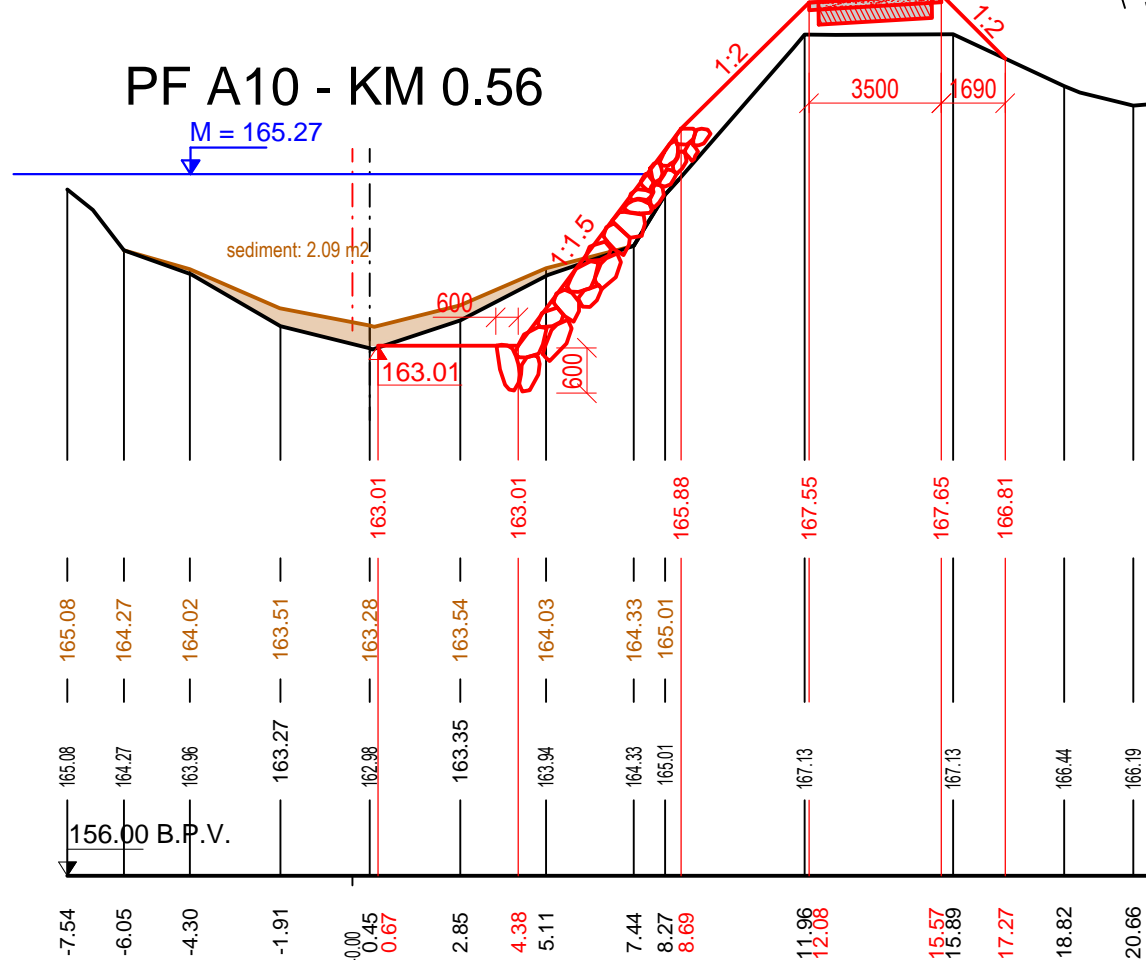
PŮVODNÍ TERÉN:

SGROVNÁVACÍ ROVINA:

STANIČENÍ (m):



PF A10 - KM 0.56



NÁVRH:

SEDIMENT:

PŮVODNÍ TERÉN:

SGROVNÁVACÍ ROVINA:

STANIČENÍ (m):

BAŤŮV KANÁL, JEZ SUDOMĚŘICE-VÝKLOPNÍK

K. Ú.: SUDOMĚŘICE

D.5.2. Příčné profily A10-A19 v ř.km 2.805 - 3.165

M 1:200/100

LEGENDA ČAR a MATERIÁLŮ:

- PŮVODNÍ TERÉN
- SEDIMENT
- VODNÍ HLADINA
- NÁVRH
- KAMENNÁ ROVNANINA, hm. 80-200 kg, podsyp ze štěrku 0,1 m
- KAMENNÝ ZÁHOZ hm. 200 - 500 kg
- ZPEVNĚNÁ CESTA

SOUŘADNICOVÝ SYSTÉM S-JTSK, VÝŠKOVÝ SYSTÉM BpV			
VYPRACOVAL	ZODP. PROJEKTANT	VED. PROJEKTANT	 Lidická 960/81, 602 00 Brno tel.: 530 504 828, 530 504 827, info@vhatelier.cz DIČ: CZ49437267
Ing. Aleš Hyžák	Ing. Marek Krčma	Ing. Ivo Pospíšil	
KRAJ	JIHOMORAVSKÝ	MÍSTO	
INVESTOR	Povodí Moravy, s.p.	SUDOMĚŘICE	ZAK.ČÍSLO
AKCE	BAŤŮV KANÁL JEZ SUDOMĚŘICE-VÝKLOPNÍK OPRAVA OPEVNĚNÍ		DATUM
			STUPEŇ
			MĚŘÍTKO
OBSAH	PŘÍČNÉ PROFILY A10-A19 v ř.km 2.805-3.165		PŘÍLOHA č.
			PARÉ č.